PLANIMETRIA 1:200

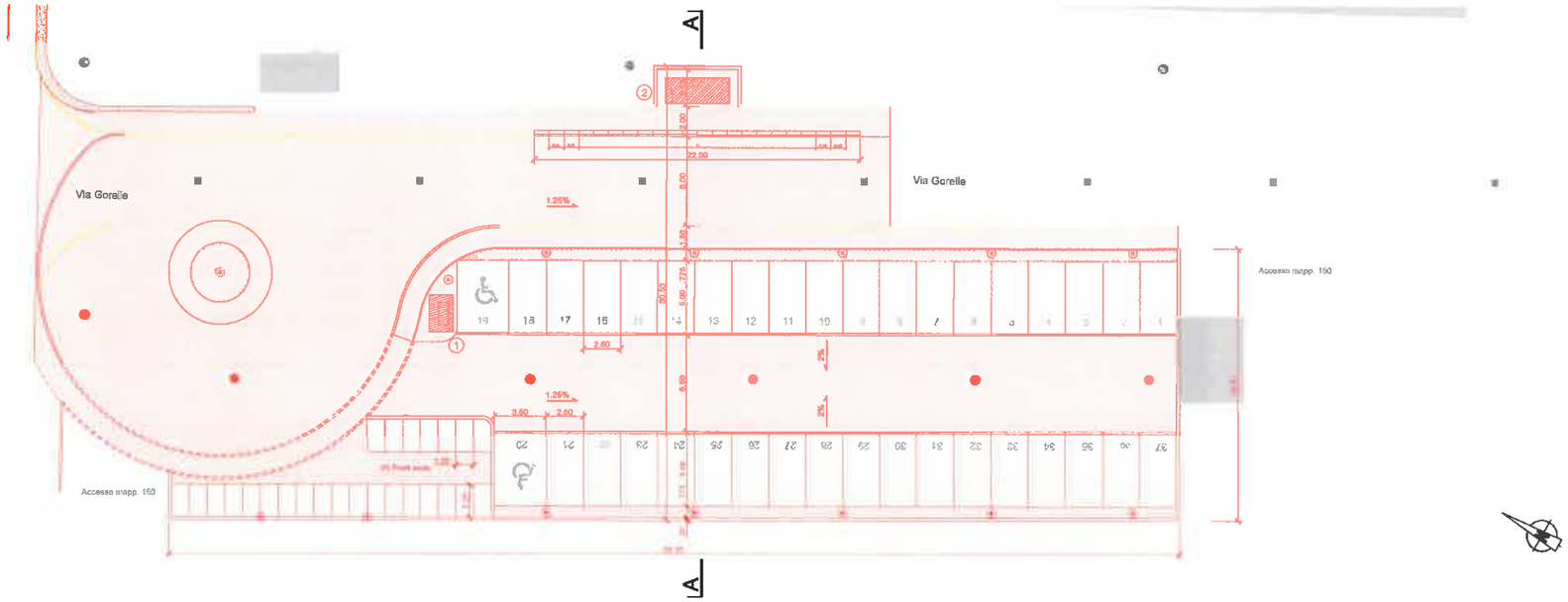

SEZIONE A-A 1:100

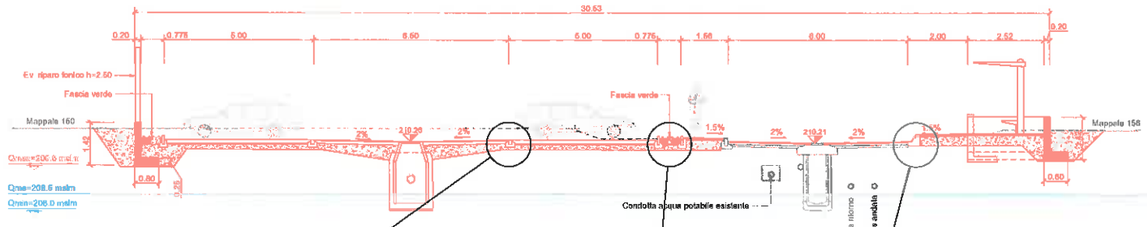

DETTAGLIO PAVIMENTAZIONE 1:20

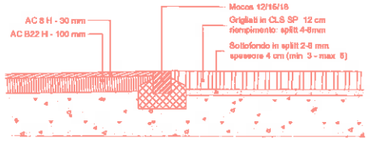

DETTAGLIO CORDOLO 1:20

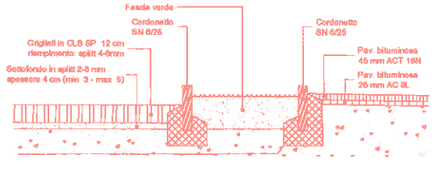

DETTAGLIO CORDOLO 1:20
Bordura variabile fermata autobus

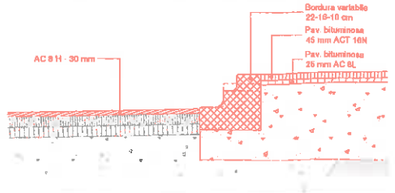

DETTAGLIO PAVIMENTAZIONE 1:20
Piazza di giro

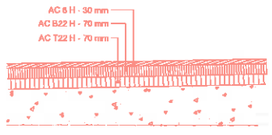

Legenda

- Esistente
- Progetto nuovo
- Demolizione
- 1 Biglietteria Park and Rail
- 2 Biglietteria fermata Bus
- Lampioni

21.03

Linea:	360
Definizione:	GIUBIASCO-LOCARNO
Km :	157.000-157.300
Cantone (i):	TICINO
Comune (i):	SANT'ANTONINO
Progetto:	Nuova fermata Sant'Antonino
ISP-Nr.:	1144569
Fase:	PROGETTO DI PUBBLICAZIONE

Firme

Rappresentanza costruttore FFS
Reparto/OE: I-PJ-ENG-IB-BEL
Nome: Agostino Brioschi
Data: 24.11.2017
Firma

Autore progetto
Azienda: AF TOSCANO SA
Nome: Marco Tajana
Data: 24.11.2017
Firma

SBB CFF FFS

S.Antonino
Nuova fermata e Park and Rail
1:200/100/20

Park and Rail

Linea: 630 Km: 157.000-157.300

FFS, Infrastruttura
Via Pedemonte 7, 6500 Bellinzona

Piano no. 21.03

Indice	Data	Disegnato	Controllato	Vis.	Vis.
—	24.11.2017	COR	TAJ		

Nome dell File: [illegible]

Formato: 402X840

Copia in base ai dati della rilevazione ufficiale e della FFS © Geo sessantaquattro 8704003381 © Tutti i diritti del presente documento sono di proprietà della FFS. L'esatta posizione e la compilazione delle condotte sotterranee non è garantita.

PLANIMETRIA 1:200

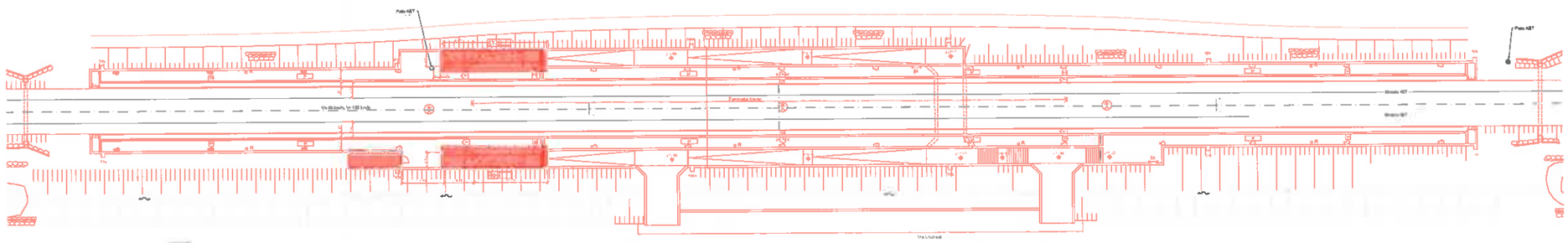

LEGENDA

Asse binario
Binario di Stazione
Pensiline di Stazione
Autobus dopo biglietto
Sottopassaggio di Servizio
Cambiatrici
Indicatore di stazione FFS illuminato con il nome del paese
Pensiline stazione illuminate
Orologio a stazione fermata
Pavimento pedonabile da vetrate
Sala d'attesa aperta
"Vietato attraversare i binari" (da barriere non coperte)
"Vietato attraversare i binari"
Panchina
Bacino
Lampione
Cestinetto dei rifiuti
Cestinetto rifiuti non pressurizzato
Lavabo

Linea:	360
Delimitazione:	GILBIASCO-LOCARNO
Tratta:	157.000-157.500
Cantone (I):	TICINO
Comune (I):	SANT'ANTONINO
Progetto:	Nuova fermata Sant'Antonino
BIM-No.:	1144569
Data:	PROGETTO DI PUBBLICAZIONE
Firma:	Responsabile di progetto FFS: Progettista: [illegible] Data: 12.11.2017 Firma: [illegible] Autore progetto: Azienda: [illegible] Data: 14.11.2017 Firma: [illegible]

SBB CFF FFS

S.Antonino
Nuova fermata e Park and Rail
1:200
Planimetria scala ferrovia FFS

Linea: 360 Km: 157.000-157.300
PGL: [illegible]
Via Pedemonte 7, 6600 Locarno

Piano n.: 21.02

Indice	Data	Disegnato	Controllato	Vis.	Tra.
01	24.11.2017	[illegible]	[illegible]		

Riprodurre [illegible]

Formato: 297x1050